

Storhallaren




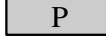



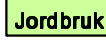
Med bestemmelser i eget tekstdokument

Vedtatt av Hemne kommunestyre i sak 29/10 den 22.06.2010, med hjemmel i plan- og bygningslovens § 12-12.

_____ ordfører

| Saksbehandling i følge PBL | Dato |
|--|------------|
| Revisjon | |
| Kommunestyrets vedtak: | 22.06.2010 |
| 3. gangs behandling | |
| Offentlig ettersyn fra _____ til _____ | |
| 2. gangs behandling | 11.05.2010 |
| Offentlig ettersyn fra 16.02.2010 til 06.04.2010 | |
| 1. gangs behandling | 09.02.2010 |
| Kunngjøring om oppstart av planarbeid | 15.10.2009 |

Arealformål i følge plan- og bygningslovens § 12-5

| | |
|---|---|
| <u>Bebyggelse og anlegg</u> | |
|  | Fritidsbebyggelse |
|  | Veiledende sentralpunkt hovedbygning |
| <u>Samferdselsanlegg og teknisk infrastruktur</u> | |
|  | Kjørevei |
|  | Parkering |
|  | Gangvei |
|  | VA, el og tele, ledninger og anlegg i grunnen |
| <u>Landbruk, natur og friluftsliv</u> | |
|  | Landbruks-, natur- og friluftslivformål |
|  | Jordbruk |

Kartgrunnlag: FKB

Koordinatsystem: EUREF 89 sone 32

Utskriftsdato: 25.06.2010

Ekvidistanse: 5 m

Målestokk: 1:1500



--- Planens begrensning

Utarbeidet av:

Areal & Plan as
Solsida, 6699 Kjorsvikbugen
post@arealogplan.no - 71403540

